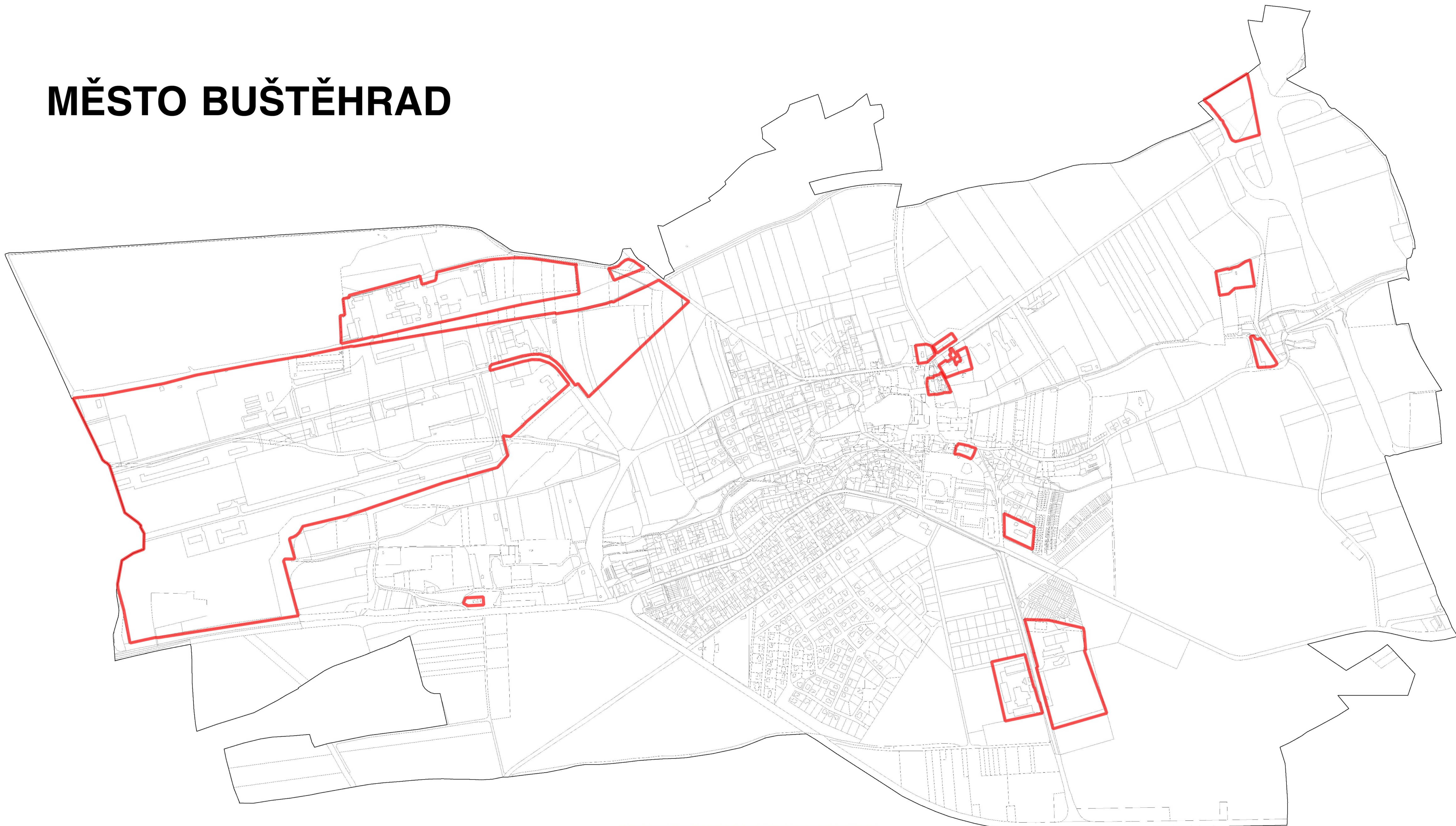




# MĚSTO BUŠTĚHRAD



**Legenda:**

 Hranice území stavební uzávěry

ZÁZNAM O ÚČINNOSTI	
<small>Správní orgán, který územní opatření o stavební uzávěře vydal usnesením č. 16 zápisu č. 6/2015 ze dne 26. května 2015 jako opatření obecné povahy č. 1/2015/OOP:</small>	<small>Podpis oprávněné úřední osoby administrátora:</small>
<b>Zastupitelstvo města Buštěhrad</b>	
<small>Datum nabytí účinnosti stavební uzávěry:</small>	
<b>27. května 2015</b>	<small>(otisk úředního razítka)</small>
<small>Administrátor:</small>	<b>Městský úřad Buštěhrad</b>
<small>Oprávněná úřední osoba administrátora, jméno a příjmení:</small>	<b>Ing. arch. Daniela Javorčková</b>
<small>Funkce:</small>	<b>starostka města</b>

**Opatření obecné povahy č. 1/2015/OOP Zastupitelstva města Buštěhrad**

**ÚZEMNÍ OPATŘENÍ O STAVEBNÍ UZÁVĚŘE**

**Příloha č. 1**

**Výkres území stavební uzávěry**

Mapový podklad: kopie katastrální mapy podle zákona č. 256/2013 Sb., o katastru nemovitostí