



---

---

# Město Buštěhrad

Městský úřad Buštěhrad

Hřebečská 660, 273 43 Buštěhrad, IČ: 00234214

tel.: 312 250 301, fax: 312 278 030

Web: <http://www.mestobustehrad.cz>

E-mail: [meu@mestobustehrad.cz](mailto:meu@mestobustehrad.cz)

---

---

Čj.:

## ZÁMĚR Města Buštěhradu

V souladu s ustanovením § 39, odst. 1, zákona č. 128/2000 Sb., o obcích (obecní zřízení), ve znění pozdějších předpisů, vyhláshuje Město Buštěhrad tento záměr:

### Bezúplatný převod zdola uvedených pozemků a budov:

- a) pozemky parc. č. 3 a p.č. 4 a p.č. 5/2 a p.č. 8 a p.č. 9 a p.č. 10
- b) geometrickým plánem č.1348-2010228/2010, jenž je součástí této smlouvy, vyhotoveným HCM s.r.o., ověřeným úředně oprávněným zeměměřickým inženýrem ing. Lubomírem Černým pod č. 192/2010 dne 4.5. 2010 a odsouhlaseným katastrálním úřadem pod č. 454/2010 dne 2. června 2010 oddělenou samostatnou část budovy, na pozemku p.č. 2/1 a pozemek p.č. 2/1,
- c) Budova bez p.č., nebo e.č. na parcele č. 8
- d) Budova bez p.č., nebo e.č. na parcele č. 9
- e) Budova bez p.č., nebo e.č. na parcele č. 5/2

(vyznačeno na geometrickém plánu v příloze )

to vše v k.ú. Buštěhrad, obec Buštěhrad,  
zapsáno na listu vlastnictví č. 10001 pro obec Buštěhrad, okres Kladno, katastrální území Buštěhrad, u Katastrálního úřadu pro Středočeský kraj, Katastrální pracoviště Kladno na nového vlastníka :

**Středočeský kraj**

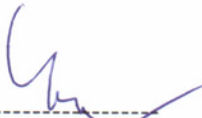
Zborovská 11, 150 21 Praha 5

IČO: 70891095


z důvodu veřejného zájmu.

**Termín pro podání nabídek, námitek a připomínek cestou Městského úřadu Buštěhrad:**  
17. srpna 2010

**Přílohy:** kopie katastrální mapy

  
-----  
Ing. Václav Nový  
starosta

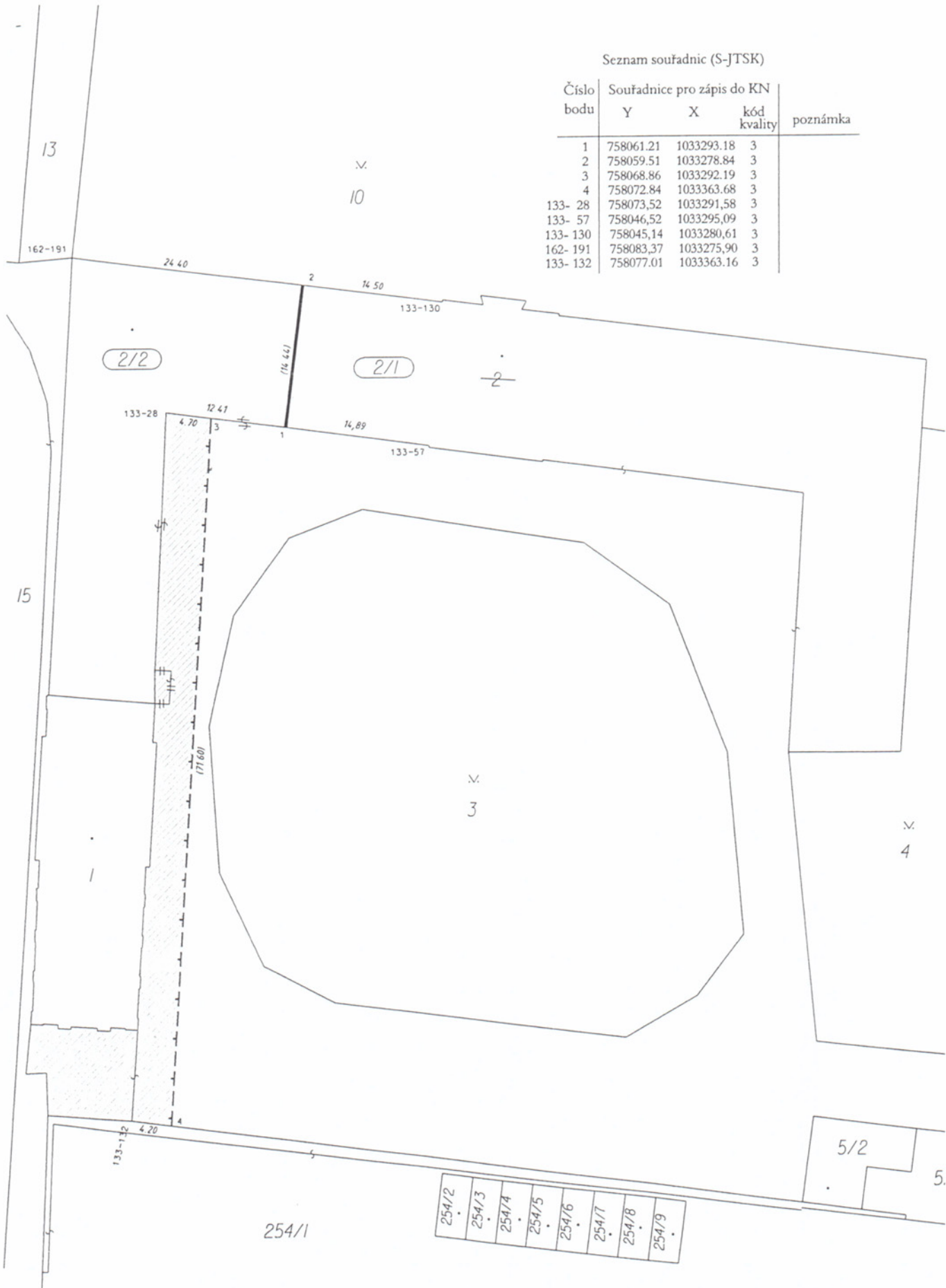


  
-----  
Antonín Kadlec  
místostarosta

Vyvěšeno: 2. srpna 2010  
Sejmuto: 17. srpna 2010

Seznam souřadnic (S-JTSK)

Číslo bodu	Souřadnice pro zápis do KN		kód kvality	poznámka
	Y	X		
1	758061.21	1033293.18	3	
2	758059.51	1033278.84	3	
3	758068.86	1033292.19	3	
4	758072.84	1033363.68	3	
133- 28	758073.52	1033291.58	3	
133- 57	758046,52	1033295,09	3	
133- 130	758045,14	1033280,61	3	
162- 191	758083,37	1033275,90	3	
133- 132	758077.01	1033363.16	3	



# VÝKAZ DOSAVADNÍHO A NOVÉHO STAVU ÚDAJŮ KATASTRU NEMOVITOSTÍ

Dosavadní stav			Nový stav											
Označení pozemku parc. číslem	Výměra parcely ha m <sup>2</sup>	Druh pozemku Způsob využití	Označení pozemku parc. číslem	Výměra parcely ha m <sup>2</sup>	Druh pozemku Způsob využití	Typ stavby Způsob využití	Způsob určení výměr	Porovnání se stavem evidence právních vztahů						
								Díl přechází z pozemku označeného v katastru nemovitostí	dřívější poz. evidenci	Číslo listu vlastnictví	Výměra dílu ha m <sup>2</sup>	Označení dílu		
2	46 07	zast. pl.	zaniká											
			2/1	39 47	zast. pl.	č.p. jiná st.	2	2		10001	39 47			
			2/2	6 60	zast. pl.	č.p.1 jiná st.	2	2		10001	6 60			
	46 07			46 07										

Druh věcného břemene: právo chůze a jízdy

Oprávněný : dle listiny



Číslo výst. 2422 / 2010 / HJ 277. 2010

Jako věc a místo příslušný Stavební úřad  
souhlasíme s oddělením pozemku dle tohoto  
geometrického plánu.

Magistrát města Kladna  
ODBOR VÝSTAVBY

- 3 -

Dílit nebo scelovat pozemky lze jen na základě územního rozhodnutí, pokud podmínky pro ně nejsou stanoveny jiným rozhodnutím nebo opatřením.

<p><b>GEOMETRICKÝ PLÁN</b></p> <p>pro rozdělení pozemku vyznačení věc. břemene</p> <p>Vyhotovil: <b>HCM</b> S.T.O. Okružní 839 Nové Strašecí 271 01 IČO: 475 43 621 tel. 312 246 357; 312 574 663 fax. 312 246 358 e-mail: info@hcm-stro.cz</p> <p>Číslo plánu: 1348-2010228/2010</p> <p>Okres: Kladno</p> <p>Obec: Buštěhrad</p> <p>Kat. území: Buštěhrad</p> <p>Mapový list: DKM</p> <p>Kód způsobu určení výměr je určen podle § 77 odst. 2 vyhlášky č. 26/2007 Sb. v platném znění.</p> <p>Dosavadním vlastníkům pozemků byla poskytnuta možnost seznámit se v terénu s průběhem navrhovaných nových hranic, které byly označeny předepsaným způsobem.</p> <p>zdmi</p>	<p>Náležitostmi a přesností odpovídá právním předpisům.</p>  <p>Geometrický plán ověřil úředně oprávněný zeměměřický inženýr:</p> <p><b>ing. Pavel Hajný</b></p> <p>Dne 1.6.2010 Číslo 180/2010</p> <p>Úředně oprávněný zeměměřický inženýr odpovídá za odbornou úroveň geometrického plánu, za dosažení předepsané přesnosti a za správnost a úplnost náležitostí podle právních předpisů.</p>	<p>Katastrální úřad, katastrální pracoviště souhlasí s očíslováním parcel.</p>  <p>Souhlas katastrálního úřadu, kat. pracoviště potvrďil:</p> <p><b>ing. Břetislav Fujan</b></p> <p>Dne 2.06.2010 číslo 454/10</p> <p>Jeden prvopis geometrického plánu a předepsané přílohy jsou uloženy u katastrálního úřadu, katastrálního pracoviště</p>
--	--	--