



# Město Buštěhrad

Městský úřad Buštěhrad - Revoluční 1/4 - 273 43 Buštěhrad  
Tel: 312 250 301 web: [www.mestobustehrad.cz](http://www.mestobustehrad.cz)  
email: [meu@mestobustehrad.cz](mailto:meu@mestobustehrad.cz)

Č.j.: 2181 / 2017

V Buštěhradě 1. listopadu 2017

## **Oznámení záměru prodat pozemky parc. č. 2093 o výměře 38m<sup>2</sup>, parc. č. 2094 o výměře 1955m<sup>2</sup> a parc. č. 2096 o výměře 497 m<sup>2</sup>, jejichž součástí je stavba technického vybavení bez č.p.**

### Město Buštěhrad

zveřejňuje podle § 39 odst. 1 zákona c. 128/2000 Sb., o obcích (obecní zřízení), ve znění pozdějších předpisů,

### **z á m ě r   p r o d a t**

**pozemky parc. č. 2093 o výměře 38m<sup>2</sup>, parc. č. 2094 o výměře 1955m<sup>2</sup> a parc. č. 2096 o výměře 497 m<sup>2</sup>, jejichž součástí je stavba technického vybavení bez č.p.**, zastavěná plocha a nádvoří, areál a budova ČOV, nacházející se v katastrálním území Buštěhrad, který je zapsán na listu vlastnictví c. 10001 u Katastrálního úřadu pro Středočeský kraj, Katastrální pracoviště Kladno.

Přesnější identifikace pozemků parc. č. 2093 o výměře 38m<sup>2</sup>, parc. č. 2094 o výměře 1955m<sup>2</sup> a parc. č. 2096 o výměře 497 m<sup>2</sup> je výpis z náhledu do katastru nemovitostí, který je nedílnou součástí tohoto oznámení.

Záměr je zveřejněn za účelem informování veřejnosti o nakládání s majetkem města Buštěhrad, na základě smlouvy o smlouvě budoucí o převodu technické kanalizační infrastruktury, která byla uzavřena v roce 2007. Dokumenty jsou k nahlédnutí na MěÚ Buštěhrad v úřední dny. Tento informační záměr je vyvěšen po dobu 15 dní na obou úředních deskách Města Buštěhradu,

**do 16. listopadu 2017.**

Nepeněžitý vklad kanalizační infrastruktury města Buštěhradu a prodej vodohospodářského majetku města Buštěhradu, oceněný znaleckým posudkem, vypracovaným společností Česká

znalecká a.s., č. posudku 5131-12-2017, za kupní cenu 8.970.793,- Kč, byl schválen na zasedání č. 10 / 2017 dne 25. října 2017, usnesením č. 18 a č. 19.

.....  
Ing. arch. Daniela Javorčková  
starostka města

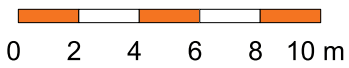
Vyvěšeno na úřední desce dne: 1. listopadu 2017

Sejmuto z úřední desky dne: 16. listopadu 2017

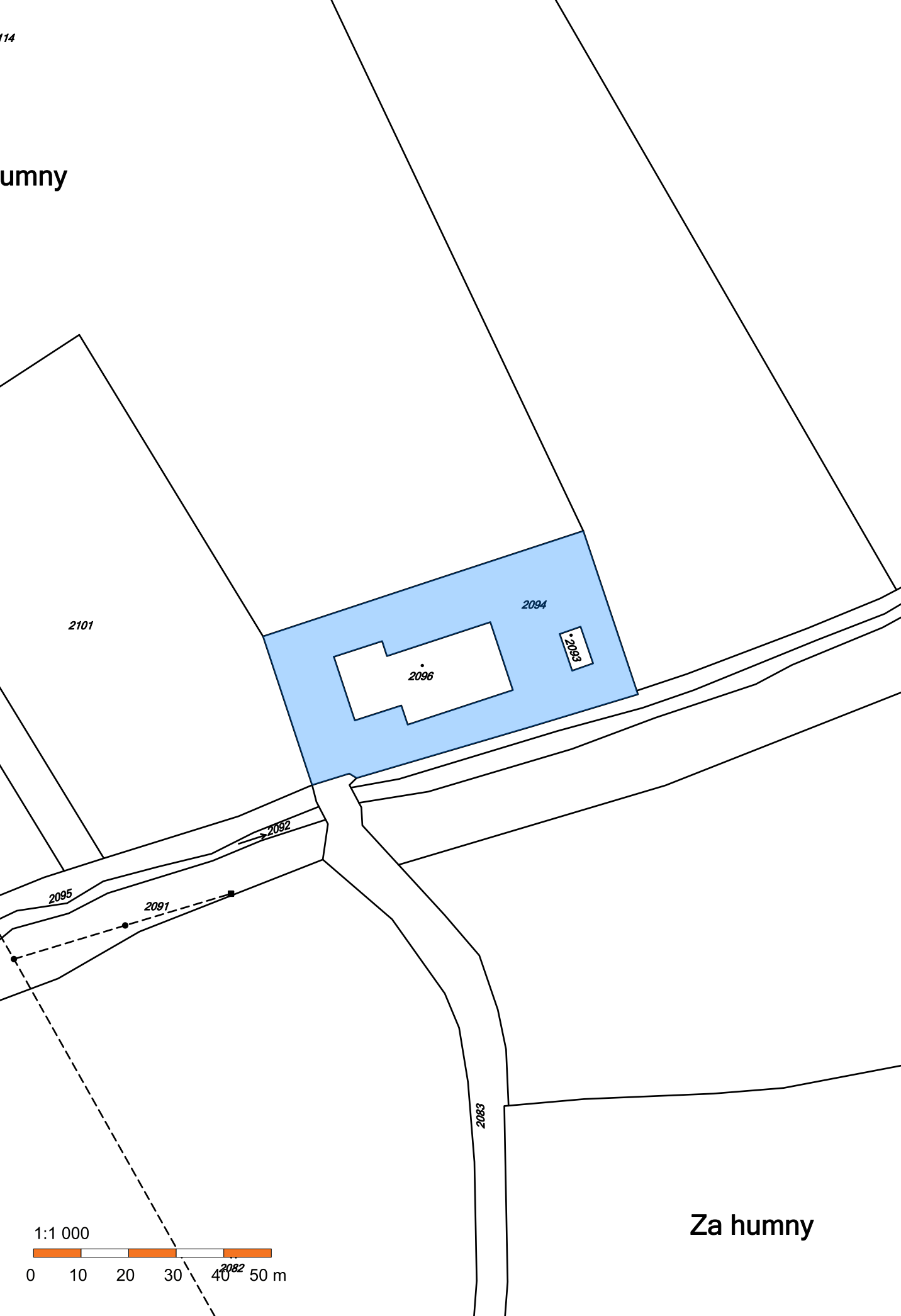
*2094*

° 2093

1:250



umny



2101

2094

2096

2093

2092

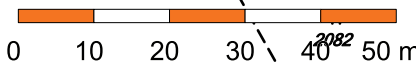
2095

2091

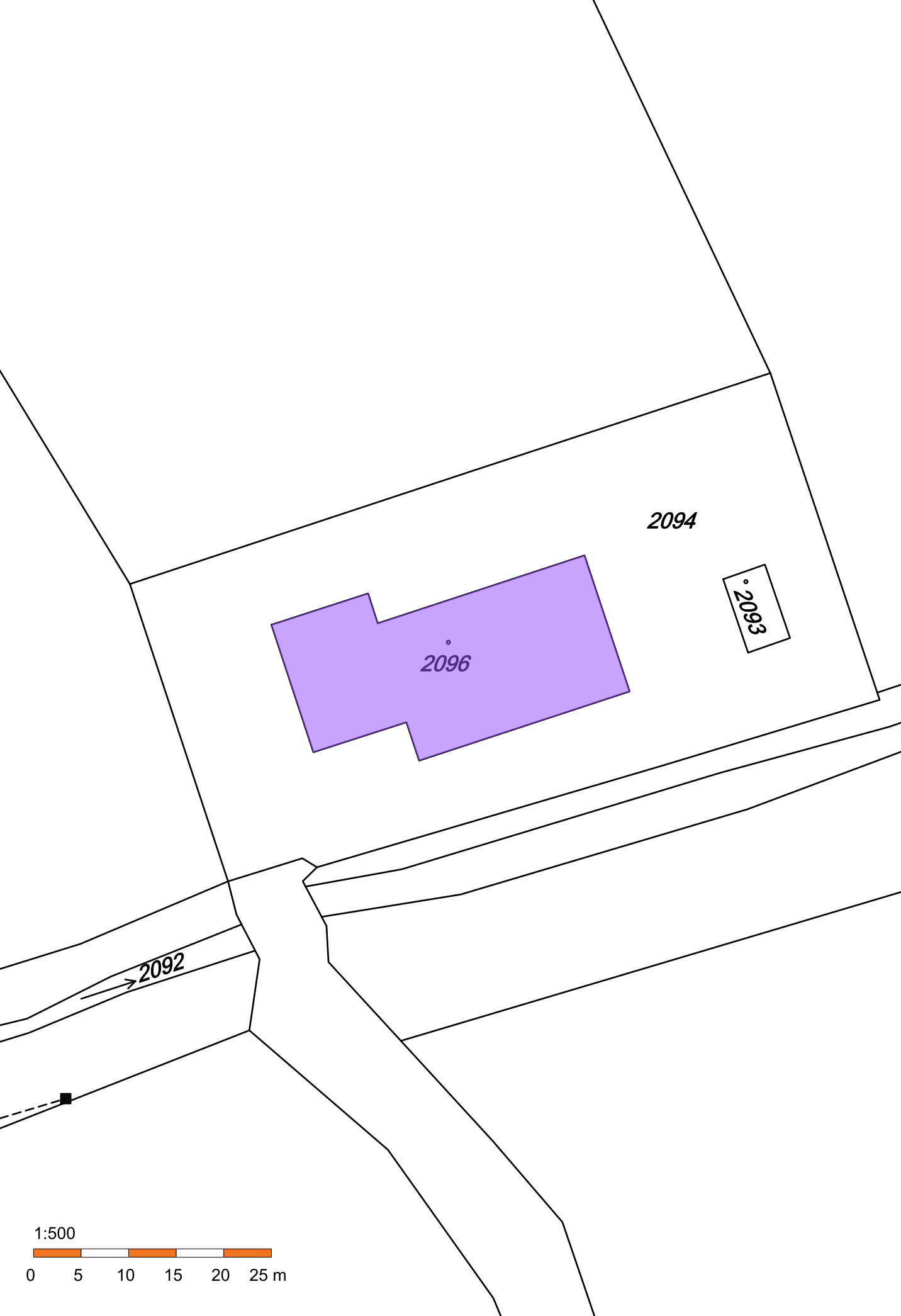
2083

2082

1:1 000



Za humny



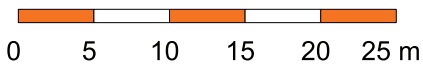
2094

• 2093

• 2096

→ 2092

1:500



0 5 10 15 20 25 m