



# Příloha č. 1

## Zadání změny č. 3 ÚPM Buštěhrad

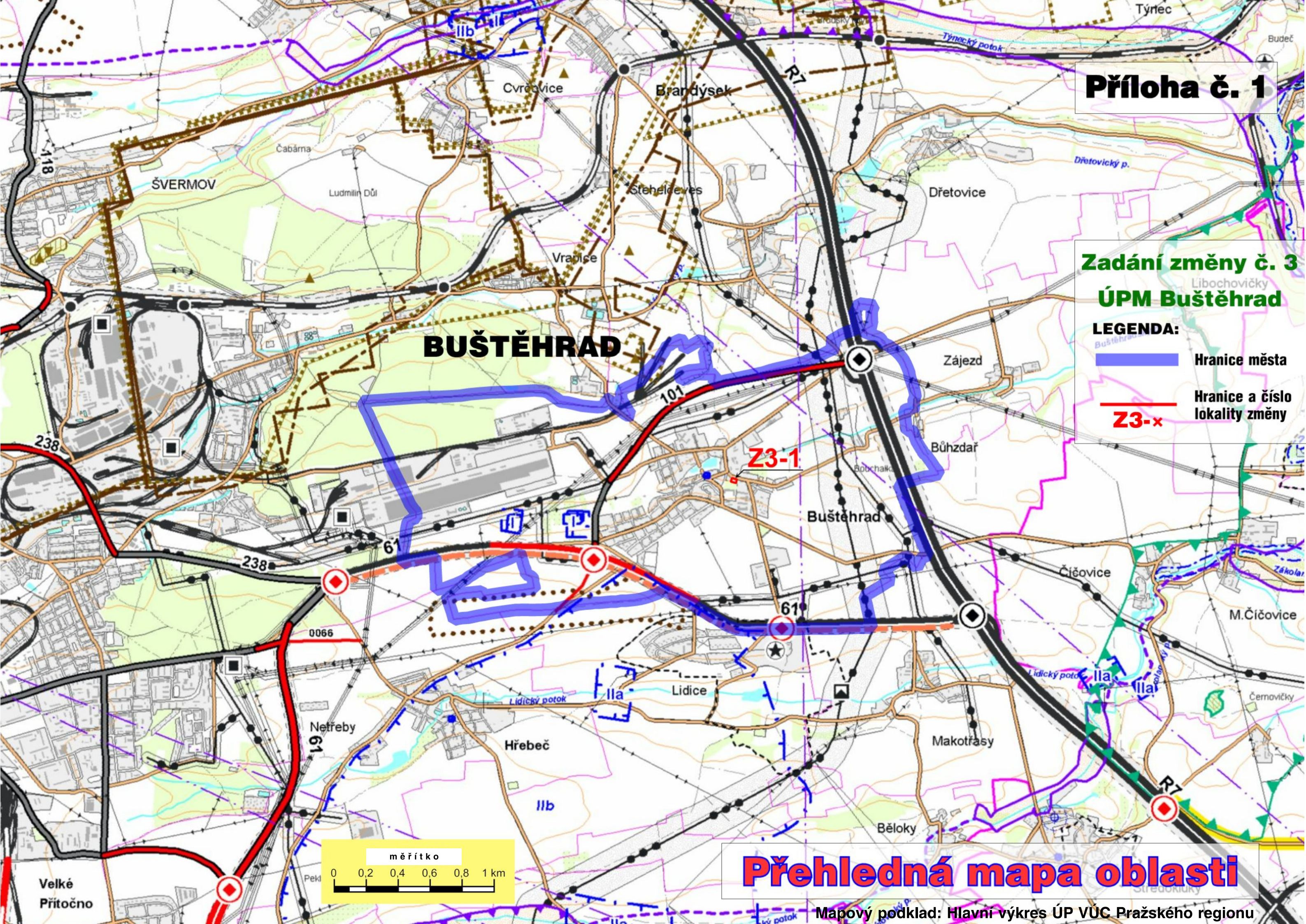
- LEGENDA:**
-  Hranice města
  -  Hranice a číslo lokality změny

# BUŠTĚHRAD

# Přehledná mapa oblasti



Mapový podklad: Hlavní výkres ÚP VÚC Pražského regionu





# DOPRAVA A TECHNICKÁ INFRASTRUKTURA

stav	návrh (koridor)	územní rezerva (koridor)	
D1			dálnice a rychlostní silnice
608			vícepruhové silnice I. a II. třídy
12			dvoupruhové silnice I.třídy
116			dvoupruhové silnice II.třídy
			silnice III.třídy
			a ostatní vybrané komunikace
			tunelové úseky silnic
			označení silnic navržených k rekonstrukci
			mimoúrovňové křižovatky
			mimoúrovňové křižovatky navržené k rekonstrukci
			železniční tratě evropského významu
			železniční tratě celostátní
			železniční tratě regionální
			tunelové úseky železničních tratí
			železniční stanice a zastávky
			vysokeychlostní tratě (VRT)
			tunelové úseky VRT
			letišťe
			plochy pro vzletové a přistávací dráhy letišťe Praha - Ruzyně
			elektrická nadzemní vedení 400 kV
			elektrická nadzemní vedení 220 kV
			elektrická nadzemní vedení 110 kV
			rozvodny VVN
			koridory ropovodů a produktovodů
			plynovody VVTL
			plynovody VTL
			regulační stanice plynu
			zásobníky plynu
			dálkový horkovodní přivaděč z EMĚ
			zásobování pitnou vodou
			vodojemy
			čerpací stanice pitné vody
			odkanalizování
			ČOV

# LIMITY A DALŠÍ JEVY OMEZUJÍCÍ VYUŽITÍ ÚZEMÍ

stav	návrh	územní rezerva	
			ochranná pásma silnic a železnic
			ochranná pásma letišť - vzletová
			ochranná pásma letišť - hluková
			hluková zátěž z letišť, izofona 60 dB
			ochranná a bezpečnostní pásma energetických vedení a produktovodů
			hlavní RR paprsky
			ochranná pásma významných RR zařízení
			ochranná pásma vodních zdrojů
			ochranná pásma vrtů a pramenů ČHMÚ
			ochr. pásmo přírodních léčivých zdrojů II.stupně
			CHOPAV
			stanovená záplavová území
			CHKO
			maloplošná chráněná území (MCHÚ)
			(N)PP= (nár.) př.pam., (N)PR= (nár.) př.rez.
			individuálně vymezená ochranná pásma MCHÚ
			mezinárodně chráněné mokřady
			přírodní parky
			evropsky významné lokality
			ptačí oblasti
			národní kulturní památky
			ochranná pásma památek
			památkové rezervace
			památkové zóny
			ochranná pásma pam.zón a rezervací
			archeologické rezervace
			dobývací prostory
			chráněná ložisková území
			výhradní ložiska (bilancovaná)
			ložiska nebilancovaná a nevýhradní
			prognózní zdroje
			poddolovaná území
			aktivní sesuvná území
			lesy
			vodní plochy a toky

## ÚZEMNÍ SYSTÉM EKOLOGICKÉ STABILITY

vymezen	založit	
		nadregionální biocentra
		nadregionální biokoridory
		ochranná zóna NRBK
		osy NRBK
		regionální biocentra
		regionální biokoridory
		směry propojení RBK

## HRANICE

	kraje
	okresu
	obce
	řešeného území

ÚP VÚC Pražského regionu  
hlavní výkres

LEGENDA  
k mapovému podkladu  
Přílohy č. 1