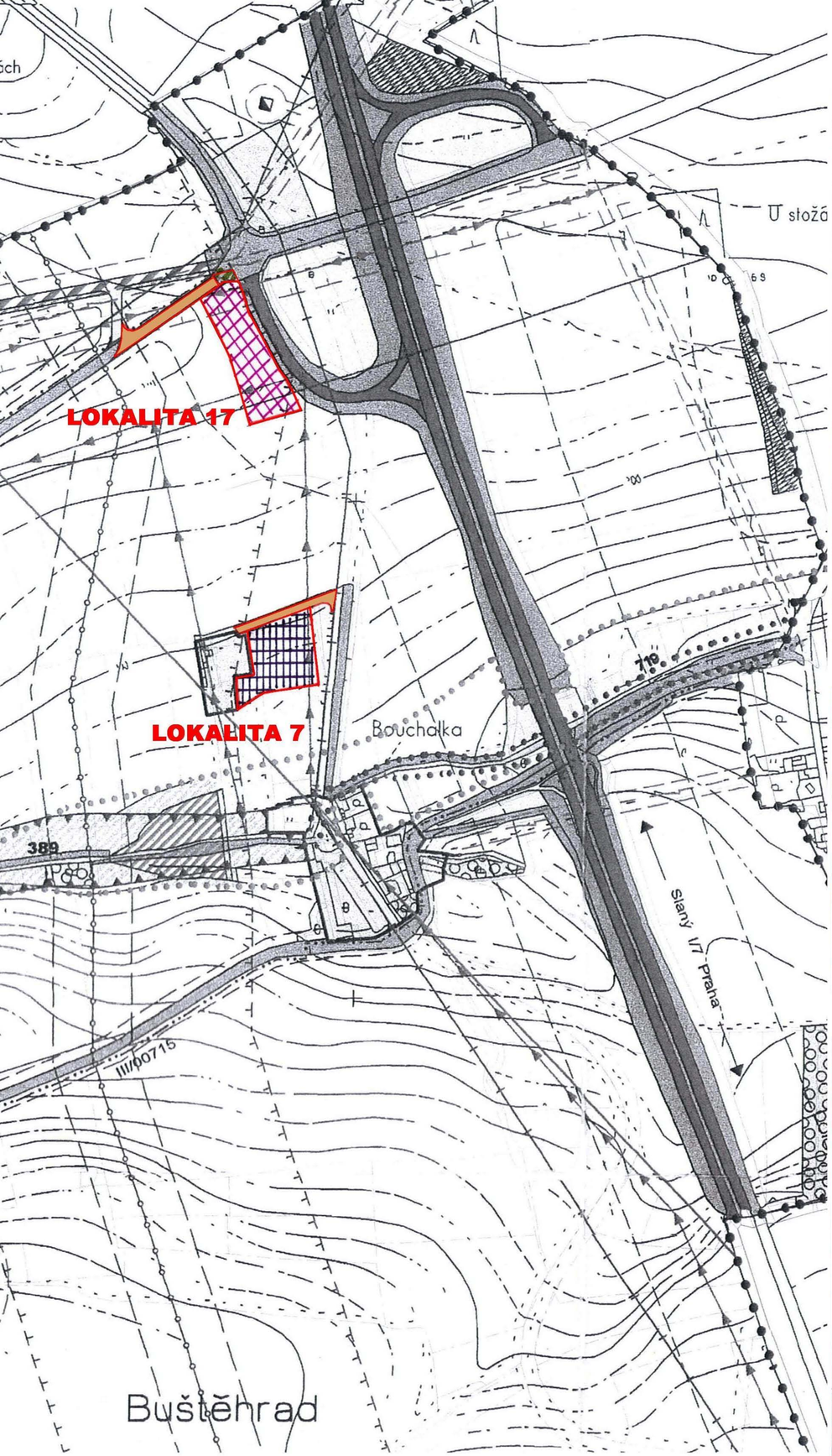

ČÁSTI ÚZEMÍ URČENÉ K ZASTAVĚNÍ

stav	návrh 1.etapa	návrh 2.etapa	
			nízkopodlažní bydlení venkovského typu
			smíšené venkovské území
			hromadné bydlení středněpodlažní
			smíšené území
			obslužná sféra
MŠ			obslužná sféra s indexem konkrétní funkce
			průmyslová výroba a sklady
			zemědělská výroba
			technické plochy
			sportovní a rekreační plochy
ČS PHM			dopravní plochy s indexem konkrétní funkce
			silnice I. třídy
			silnice II. třídy
			silnice III. třídy
			místní komunikace
			veřejné účelové komunikace
			vlečka
			rychlostní komunikace I/7
			silnice III. tř. ke zrušení na místní komunikaci
			cyklostezky
	LOKALITA 1		lokality Změny č.1

ČÁSTI ÚZEMÍ NEZASTAVITELNÉ

- zahrady v obytné zóně
- sady a zahrady
- parkově upravená plocha
- doprovodná a rozptýlená zeleň
- hřbitov
- skládka s monitorovacími vrty
- louky a pastviny
- zemědělská půda
- les hospodářský
- les zvláštního určení
- vodní plochy a toky

INDEXY

stav	návrh	
ZŠ		základní škola
		čistička odpadních vod
MŠ		mateřská škola
		trafostanice
ČS PHM		čerpací stanice
		vodojem
P		parkoviště
G		garáže
MěÚ		Městský úřad
		věž EG 30/10 pro mobilní síť RDTF
	PO	protihlukové opatření - val
		směr vedení místní komunikace
	DUN	dešťová usazovací nádrž
	RN	retenční nádrž
	UZ	ubytovací zařízení
	SE	alt. zdroj elektrické energie - fotovoltaika

LIMITY VYUŽITÍ ÚZEMÍ

stav	návrh	
		hranice řešeného území
		hranice současně zastavěného území
		OP lesa zvláštního určení (50m)
		OP lesa hospodářského 50 m)
		vrchní elektrické vedení 22 kV
		venkovní elektrické vedení 110 kV
		OP elektrického vedení 22kv (10 m)
		OP trafostanice (20 m)
		OP elektrického vedení 110 kV (20 m)
		ochranné pásmo silnic (15 a 50 m)
		trasa spoj. telefonního kabelu mimo zastavěné území (OP 1,5 m)
		trasa dálkového kabelu (OP 1,5 m)
		trasa vodovodního řadu pitné vody (OP 3 m)
		trasa výtlačného vodovodního řadu pitné vody (OP 3 m)
		trasa vodovodního řadu užitkové vody (OP 3 m)
		PHO vodního zdroje 1. stupně Buštěhrad
		PHO vodního zdroje 2 b. stupně Hostouň
		ochranné pásmo VTL plynovodu
		bezpečnostní pásmo VTL plynovodu
		ochranné pásmo VVTL plynovodu
		bezpečnostní pásmoVVTL plynovodu
		regulační stanice plynu, OP 10 m
		plynovod VTL
		plynovod VVTL
		registrované nemovité kulturní památky
		areály registrovaných nemovitých kulturních památek
		havarijní přípojka chladící vody
		trasa kalového potrubí
		OP ČOV (100 m)
		radioreléový paprsek
		OP vlečky (30 m)
		OP letiště Ruzyně - zákaz staveb vzdušného vedení
		OP letiště Ruzyně-proti nebezpečným a klamavým světlům
		hranice údolní nivy

LIMITY NAVRŽENÉ ÚPO

návrh	
709	lokální ÚSES - biokoridor
387	lokální ÚSES - biocentrum
	hranice zastavitelného území
	hranice limitní pachové zóny, limitní hranice zemědělské výroby
	objekty cenné pro ochranu architektonických a urbanistických hodnot města
	ochranné pásmo hřbitova
	etické pásmo hřbitova
	území pro nutné podrobnější zpracování RP, nebo ÚR
	VKP - významný krajinný prvek
	urbanisticky hodnotné území

3.KOORDINAČNÍ VÝKRES

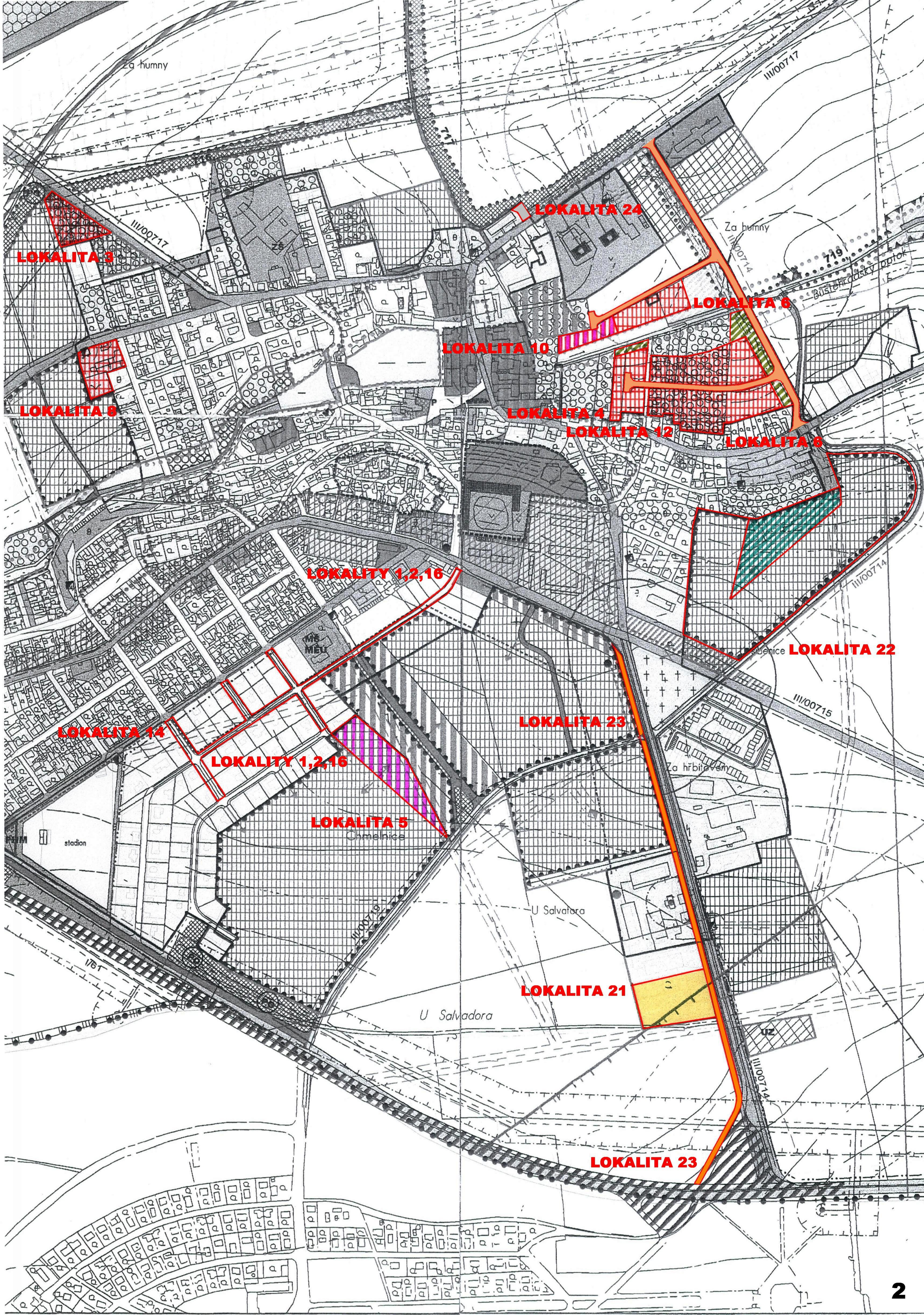
LOKALITA 3
LOKALITA 24
LOKALITA 6
LOKALITA 10
LOKALITA 8
LOKALITA 4
LOKALITA 12
LOKALITA 6
LOKALITY 1,2,16
LOKALITA 22
LOKALITA 14
LOKALITY 1,2,16
LOKALITA 23
LOKALITA 5
LOKALITA 21
LOKALITA 23
Za humny
III/00717
Za humny
III/00714
Bystřicradský potok
III/00714
III/00715
Za hřbitovem
stadion
Chmelnice
U Salvatora
U Salvadora
III/00719
I/61
UZ
2

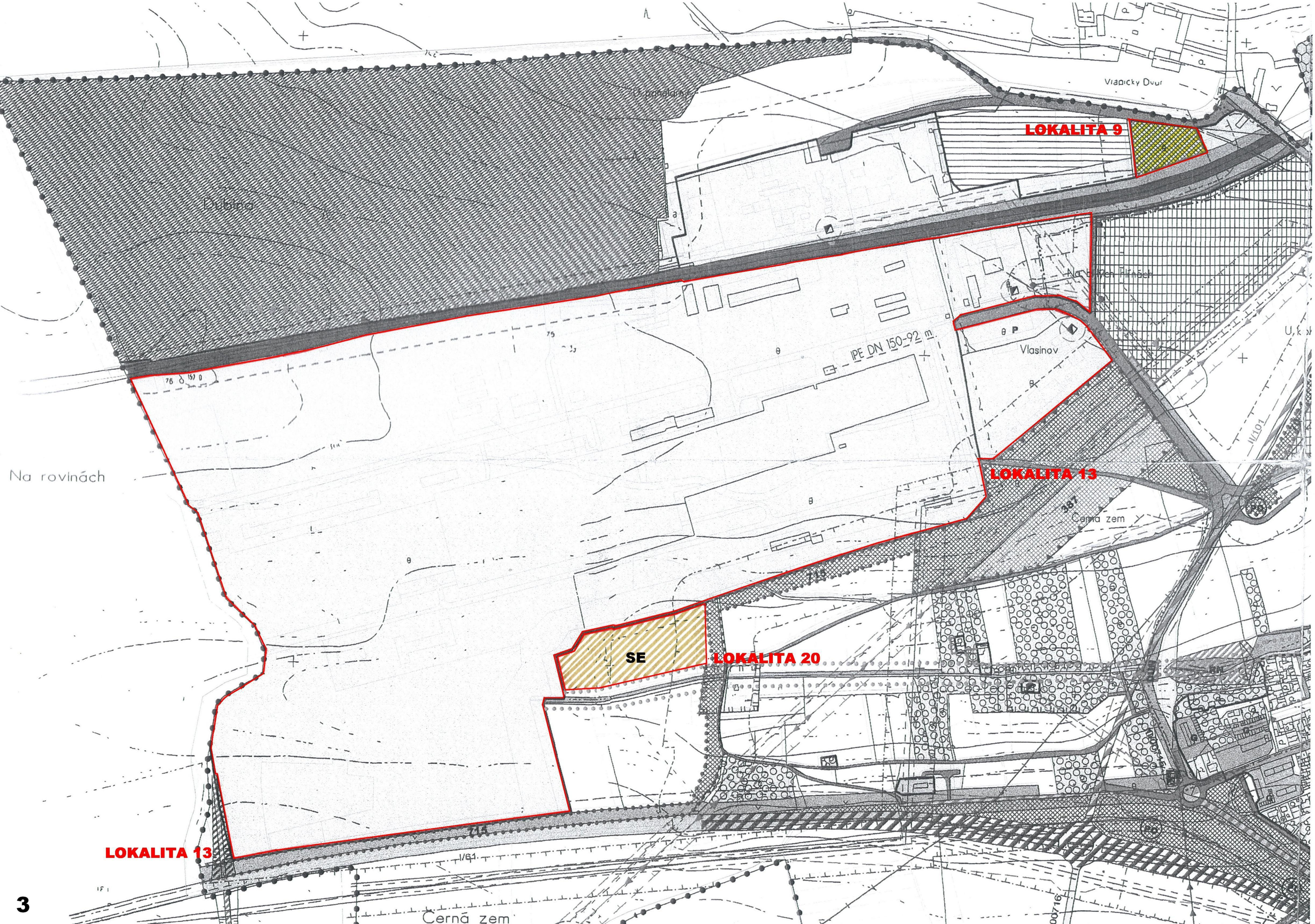
Vladický Dvůr
LOKALITA 9
Dubina
Na bývalém Přírodě
Vlasinov
IPE DN 150-92 m
LOKALITA 13
Černá zem
SE
LOKALITA 20
LOKALITA 13
Černá zem
Na rovinách