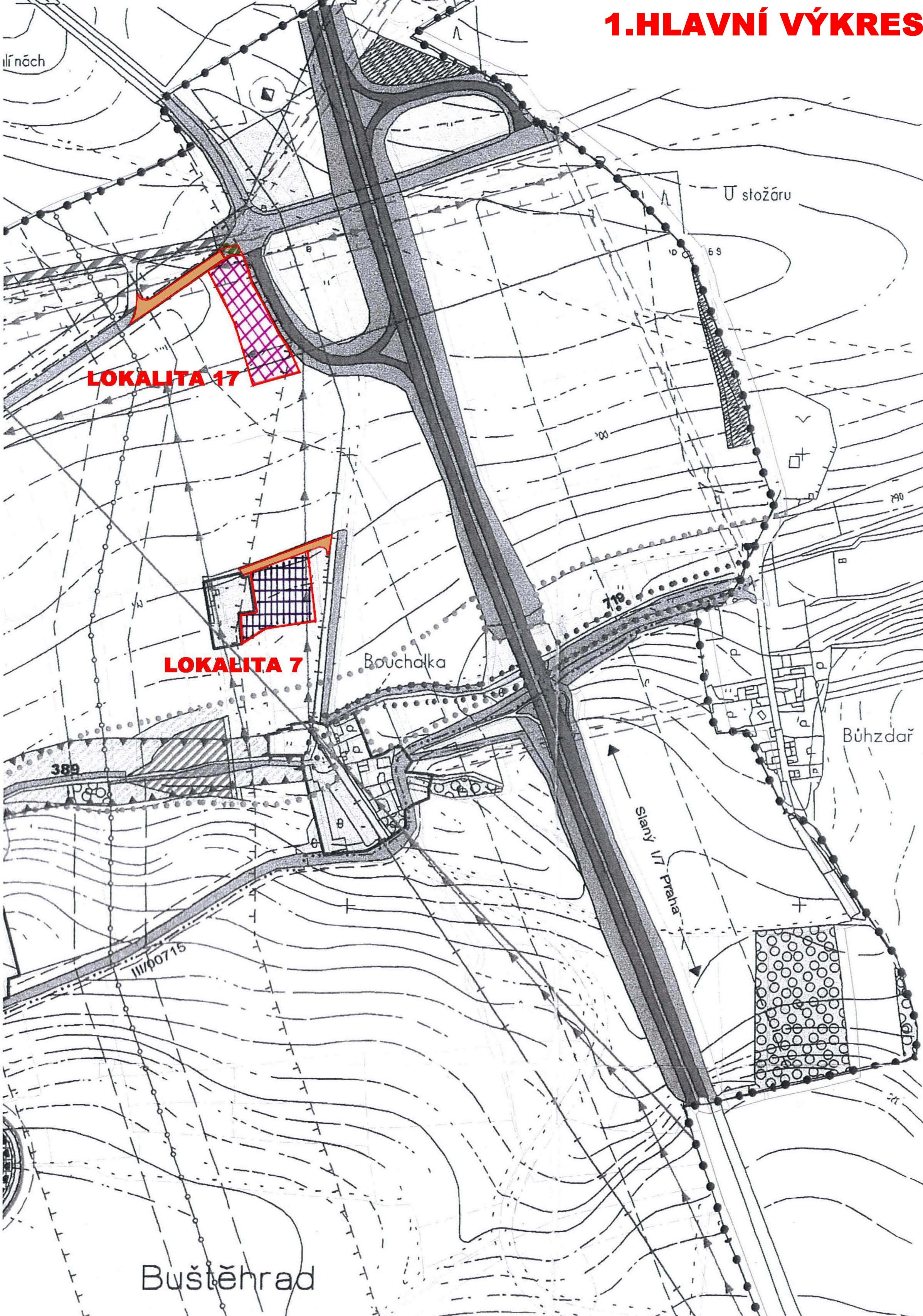


# 1.HLAVNÍ VÝKRES



## ČÁSTI ÚZEMÍ URČENÉ K ZASTAVĚNÍ

| stav | návrh 1.etapa | návrh 2.etapa | popis  |
|------|---------------|---------------|--|
|      |               |               | nízkopodlažní bydlení venkovského typu           |
|      |               |               | smíšené venkovské území                          |
|      |               |               | hromadné bydlení středněpodlažní                 |
|      |               |               | smíšené území                                    |
|      |               |               | obslužná sféra                                   |
|      |               |               | obslužná sféra s indexem konkrétní funkce        |
|      |               |               | průmyslová výroba a sklady                       |
|      |               |               | zemědělská výroba                                |
|      |               |               | technické plochy                                 |
|      |               |               | sportovní a rekreační plochy                     |
|      |               |               | dopravní plochy s indexem konkrétní funkce       |
|      |               |               | silnice I. třídy                                 |
|      |               |               | silnice II. třídy                                |
|      |               |               | silnice III. třídy                               |
|      |               |               | místní komunikace                                |
|      |               |               | veřejné účelové komunikace                       |
|      |               |               | vlečka   |
|      |               |               | rychlostní komunikace I/7                        |
|      |               |               | silnice III. tř. ke zrušení na místní komunikaci |
|      |               |               | cyklostezky                                      |
|      |               |               | <b>LOKALITA 1</b> lokality Změny č.1             |

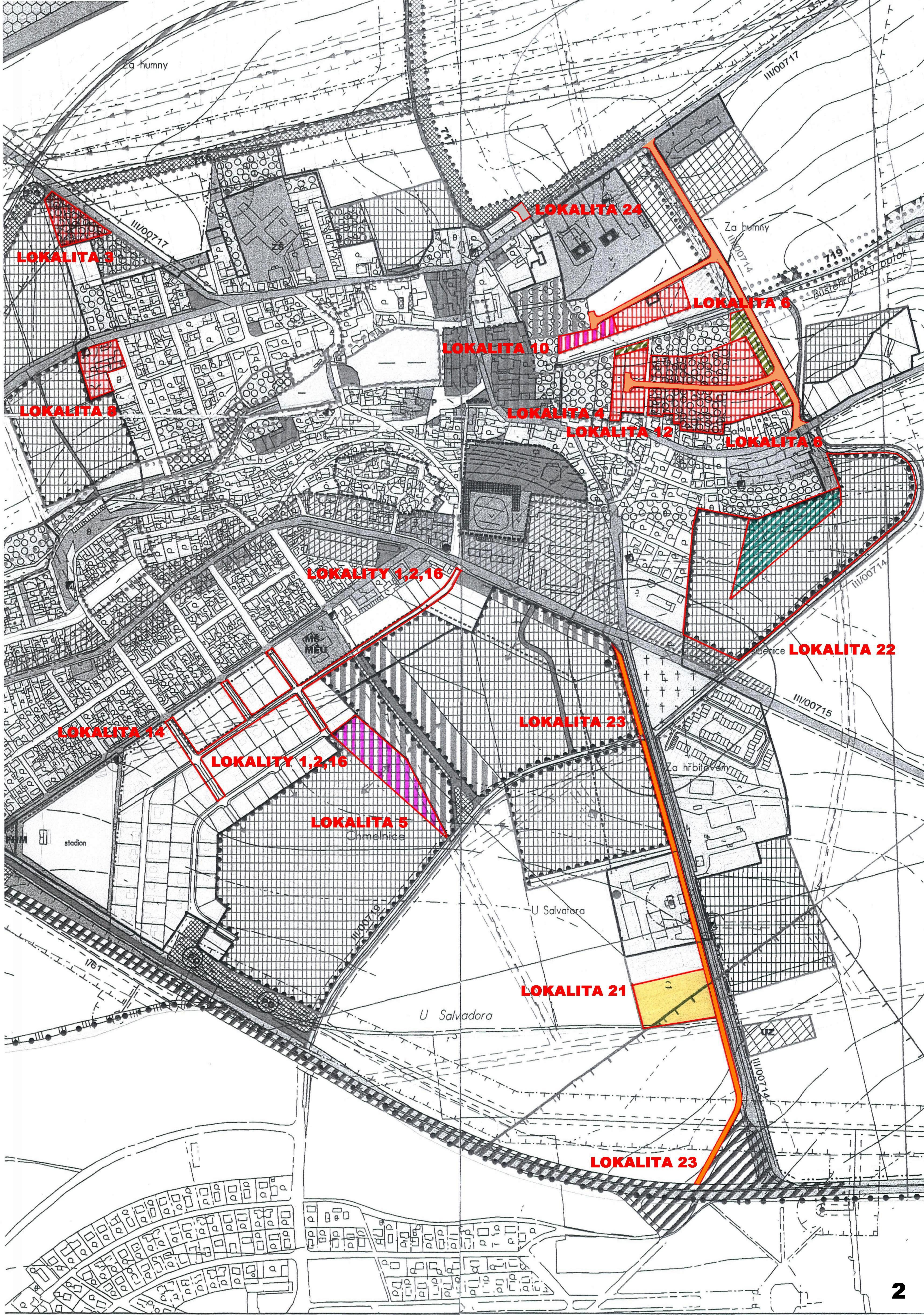
## ČÁSTI ÚZEMÍ NEZASTAVITELNÉ

|  |  |                               |
|--|--|-------------------------------|
|  |  | zahrady v obytné zóně         |
|  |  | sady a zahrady                |
|  |  | parkově upravená plocha       |
|  |  | doprovodná a rozptýlená zeleň |
|  |  | hřbitov                       |
|  |  | skládka s monitorovacími vrty |
|  |  | louky a pastviny              |
|  |  | zemědělská půda               |
|  |  | les hospodářský               |
|  |  | les zvláštního určení         |
|  |  | vodní plochy a toky           |

## INDEXY

| stav | návrh | popis  |                                   |
|------|-------|--|-----------------------------------|
|      |       | <b>ZŠ</b> základní škola                               |                                   |
|      |       |  | čistička odpadních vod            |
|      |       | <b>MŠ</b> mateřská škola                               |                                   |
|      |       |  | trafostanice                      |
|      |       | <b>ČS PHM</b> čerpací stanice                          |                                   |
|      |       |  | vodojem                           |
|      |       | <b>P</b> parkoviště                                    |                                   |
|      |       | <b>G</b> garáže  |                                   |
|      |       | <b>MĚÚ</b> Městský úřad                                |                                   |
|      |       |  | věž EG 30/10 pro mobilní síť RDTF |
|      |       | <b>(PO)</b> protihlukové opatření - val                |                                   |
|      |       |  | směr vedení místní komunikace     |
|      |       | <b>DUN</b> dešťová usazovací nádrž                     |                                   |
|      |       | <b>RN</b> retenční nádrž                               |                                   |
|      |       | <b>UZ</b> ubytovací zařízení                           |                                   |
|      |       | <b>SE</b> alt. zdroj elektrické energie - fotovoltaika |                                   |





**LOKALITA 3**

**LOKALITA 8**

**LOKALITA 24**

**LOKALITA 6**

**LOKALITA 10**

**LOKALITA 4**

**LOKALITA 12**

**LOKALITA 8**

**LOKALITY 1,2,16**

**LOKALITA 22**

**LOKALITA 14**

**LOKALITY 1,2,16**

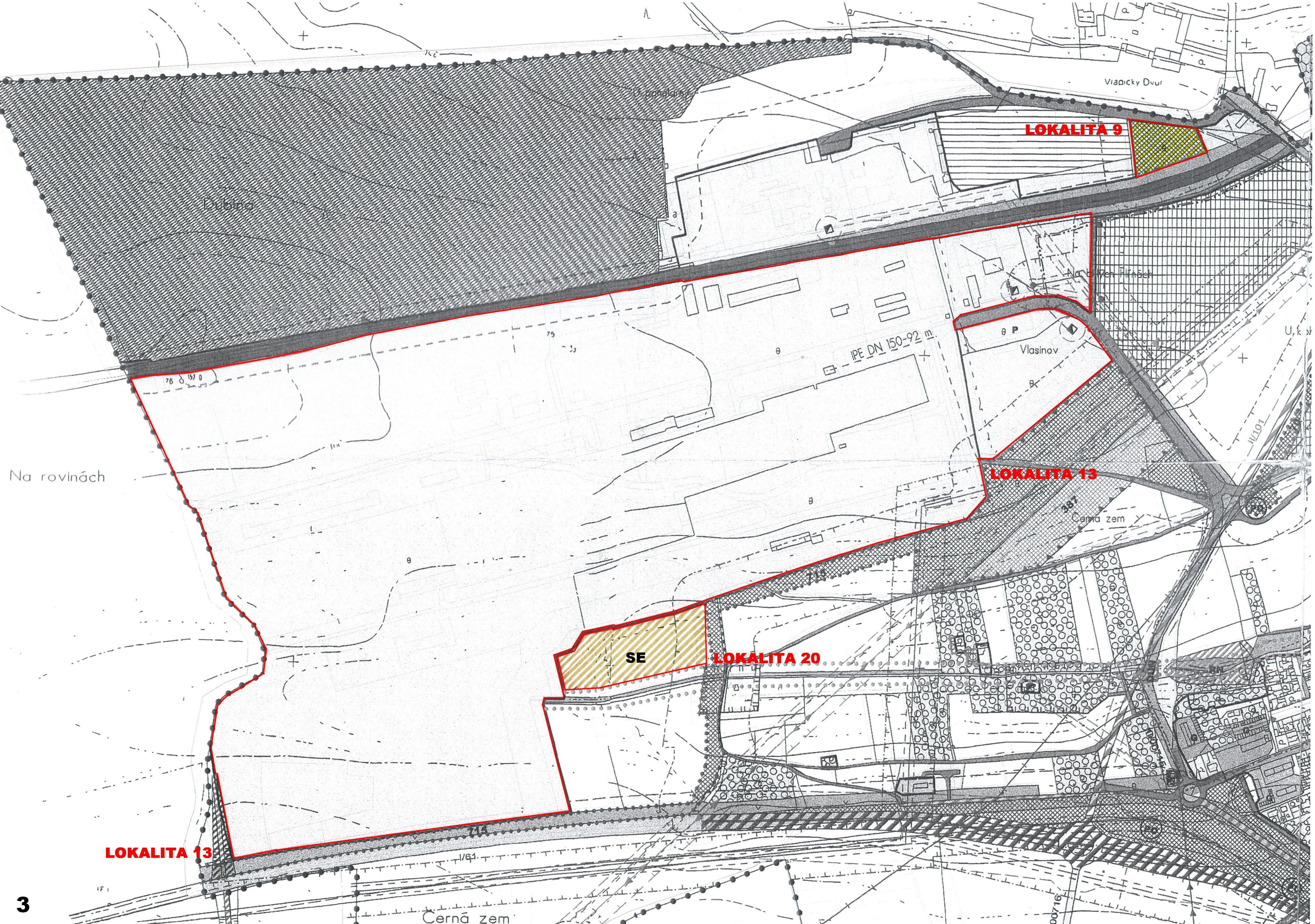
**LOKALITA 23**

**LOKALITA 5**

**LOKALITA 21**

**LOKALITA 23**





**LOKALITA 9**

**LOKALITA 13**

**LOKALITA 20**

**SE**

**LOKALITA 13**

Dubina

Vladický Dvůr

Vlasinov

Cerná zem

Cerná zem

Na rovinách

IPE DN 150-92 m

76 0 157 0

75

1/64

00716

1/1071